

Le devenir des diplômé-e-s de Master Terre et géoressources

Promotions 2014-15 à 2016-17

Ex : - Master Géologie des ressources naturelles
- Master Terre et planètes

Université Toulouse III Paul Sabatier - Observatoire de la vie étudiante
22 avril 2020

Taux de réponse et profil des répondants

 94
Diplômés


 76
Répondants

 81
Taux de réponse


 70
Répondants de l'analyse¹

Sexe

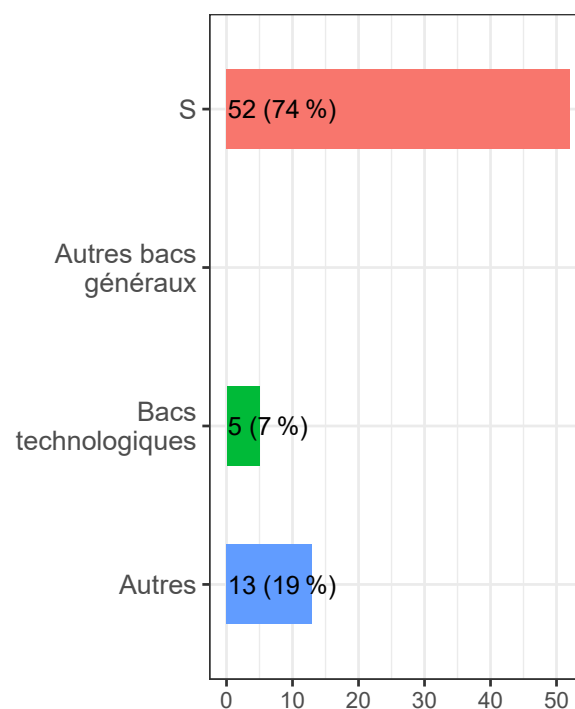
 23
Femmes (33%)

 47
Hommes (67%)

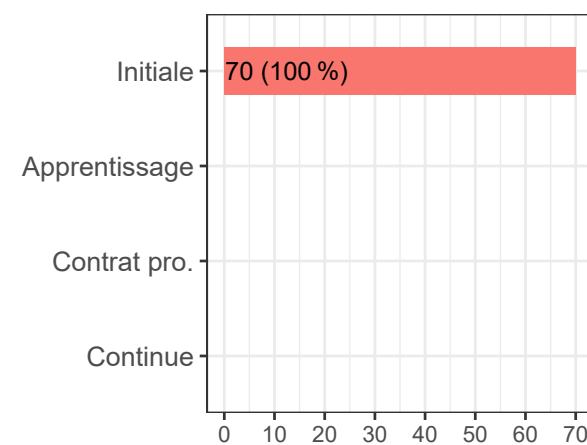
Nationalité

 14
Etrangère (20%)

Série de bac



Régime d'inscription



Bourse

 47
Taux de boursiers

¹ Seules les répondant-e-s n'ayant pas interrompu leurs études avant le DUT pendant plus de deux ans entrent dans l'analyse.

Poursuite d'études ou emploi ?




34 %
Poursuite d'études
directes



13 %
Reprise d'études



53 %
Vie active durable
(*yc inactifs*)



■ Poursuite d'études directe ■ Reprise d'études ■ Vie active durable

Vie active durable

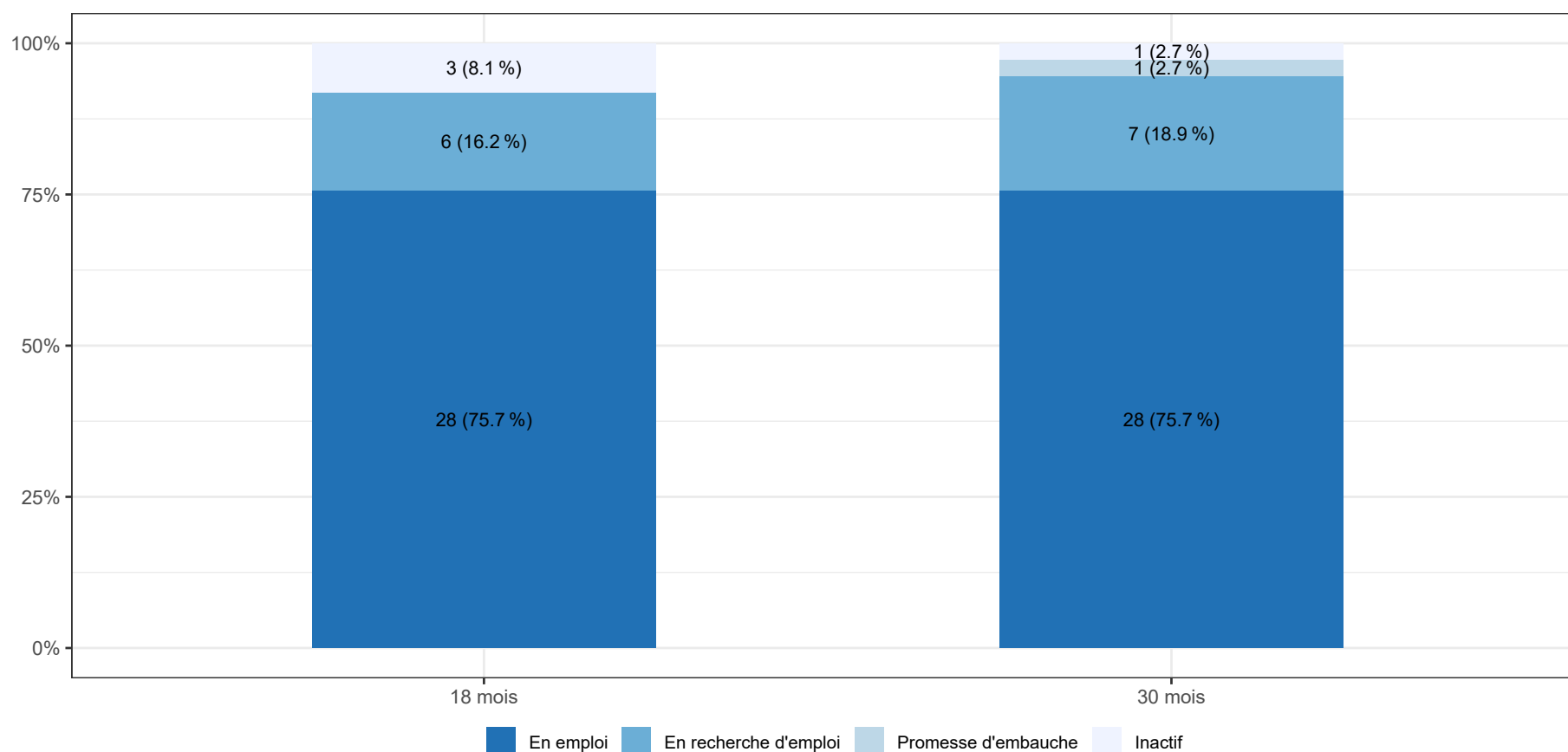


37

Diplômés en vie active durable (53%)

Les indicateurs d'insertion professionnelle sont calculés à partir des diplômés s'étant présentés immédiatement et durablement sur le marché du travail suite à l'obtention du Master. Ils n'ont donc pas poursuivi d'études et peuvent inclure des diplômés en inactivité.

Situation professionnelle à 18 et 30 mois



Premier Emploi



4

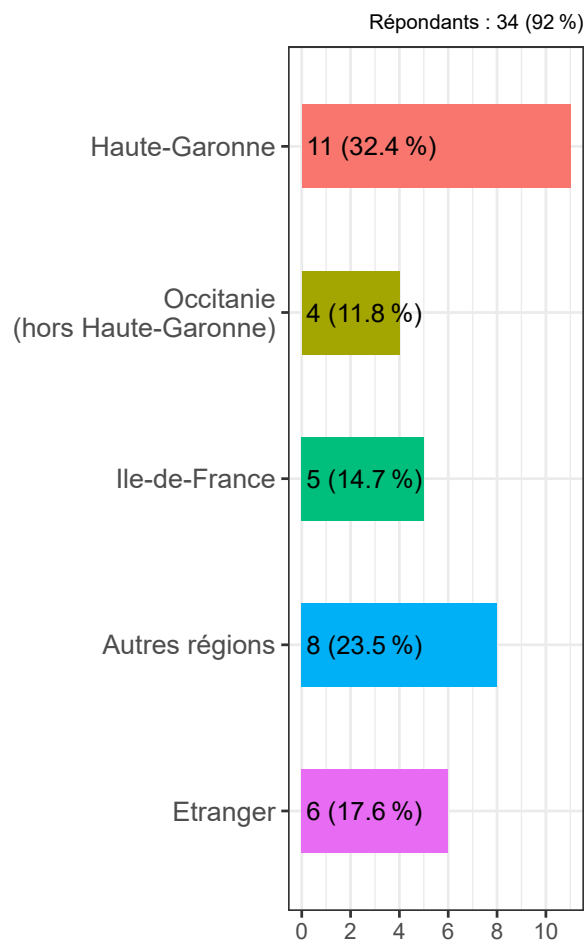
Durée médiane de recherche en mois



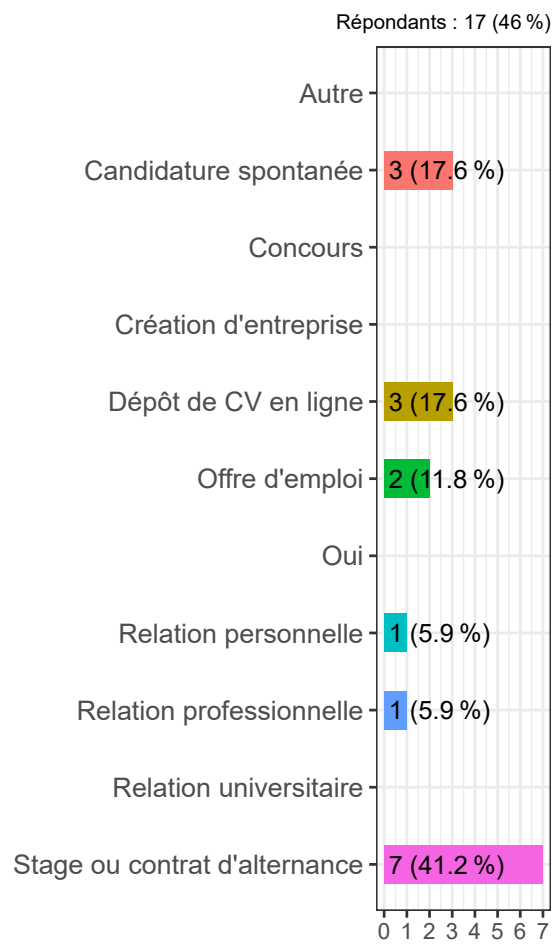
7

Embauche(s) par la structure d'accueil de stage (41%)

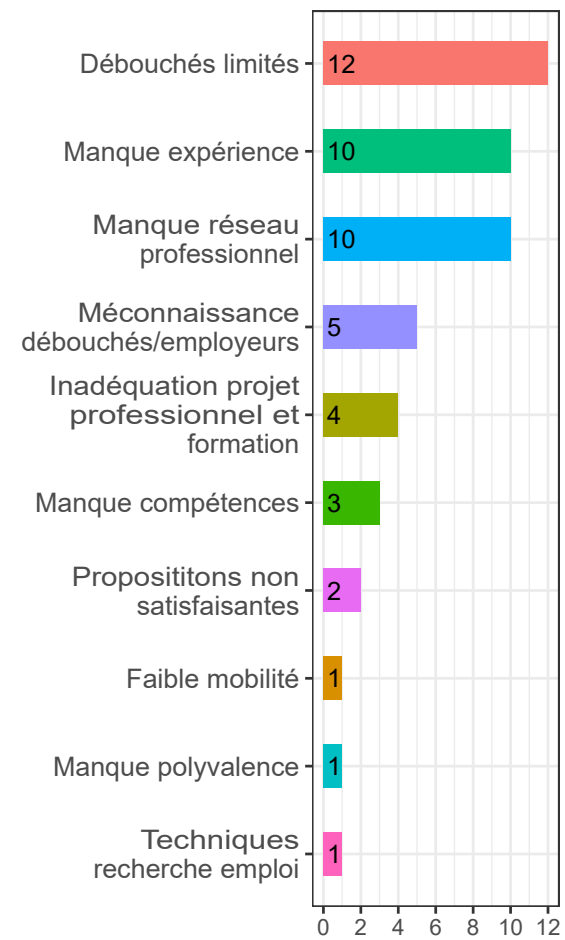
Localisation



Moyen d'accès



Difficultés d'accès



Emploi à 18 mois



28

Diplômé(s) en emploi



82

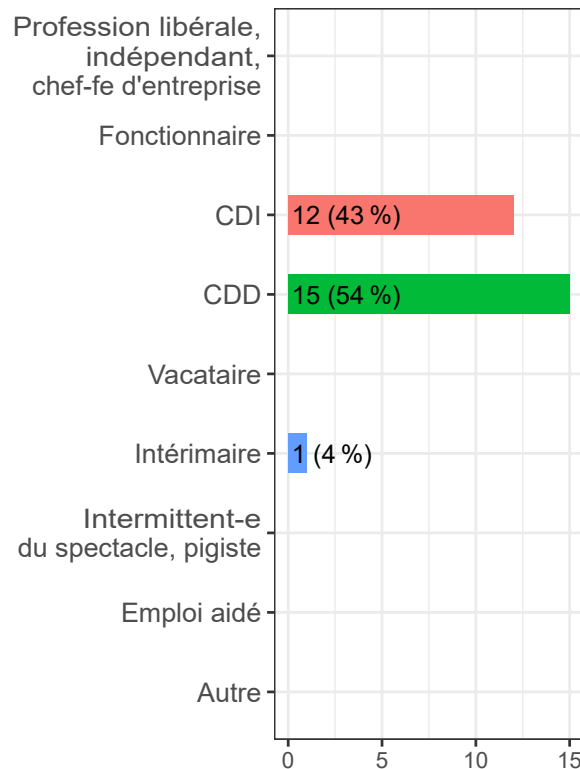
Taux d'insertion professionnelle¹

Type de contrat



43

Taux de CDI et assimilés

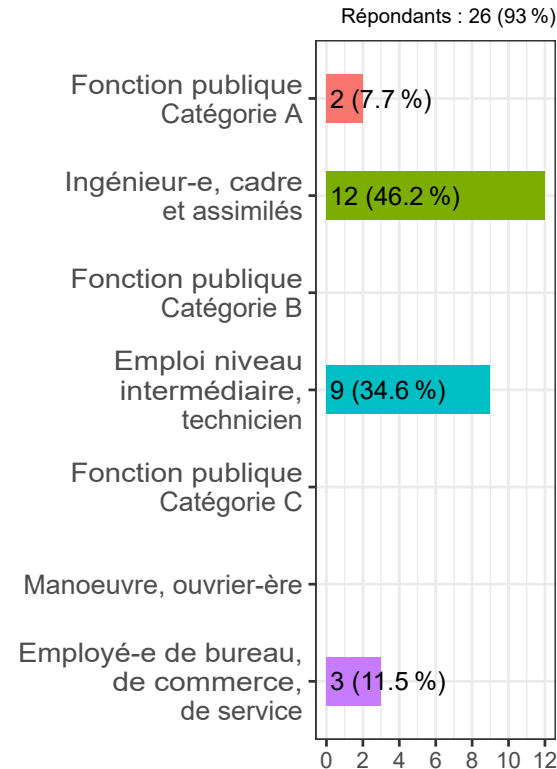


Niveau d'emploi



35

Taux d'emploi de niveau technicien



Temps de travail



89

Taux d'emploi à temps plein

Salaire



1 900

Salaire net médian²

² Primes incluses et pour un emploi à temps plein

¹ Diplômés en emploi / (Diplômés en emploi ou en recherche d'emploi)

Emploi à 30 mois (1)



28

Diplômé(s) en emploi



78

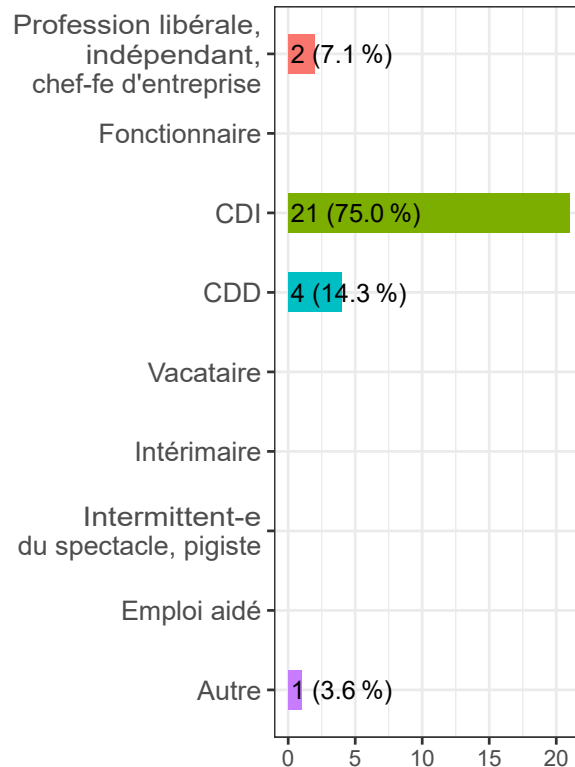
Taux d'insertion professionnelle¹

Type de contrat



82

Taux de CDI et assimilés

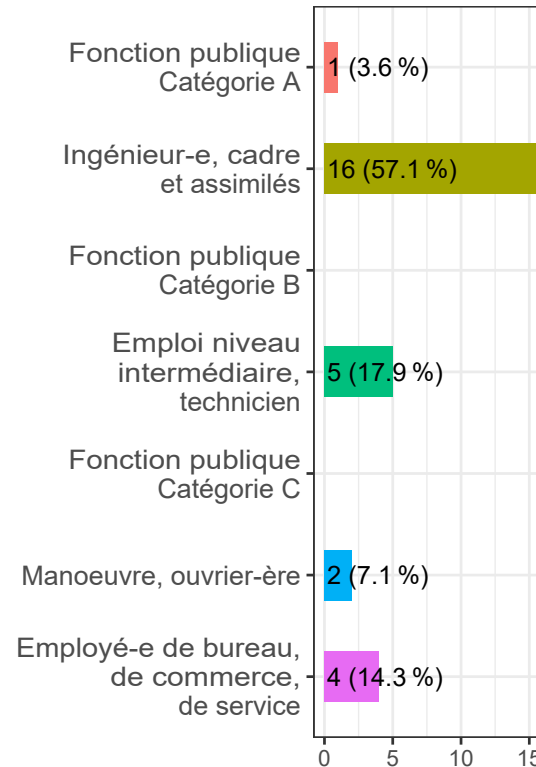


Niveau d'emploi



18

Taux d'emploi de niveau technicien



Temps de travail



86

Taux d'emploi à temps plein

Salaire



2 000

Salaire net médian²

² Primes incluses et pour un emploi à temps plein en France

¹ Diplômés en emploi / (Diplômés en emploi ou en recherche d'emploi)

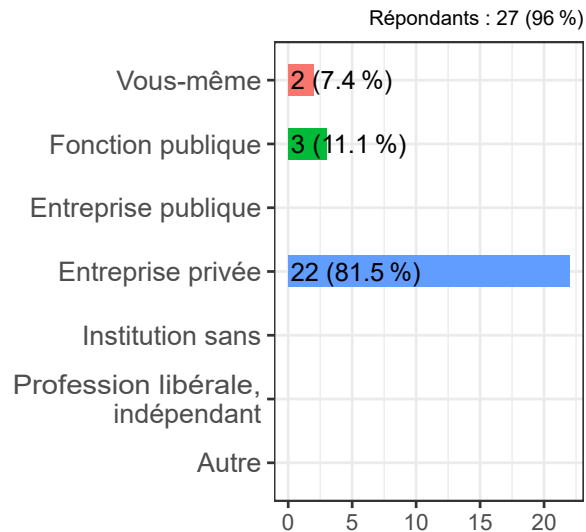
Emploi à 30 mois (2)

Intitulé et missions du poste

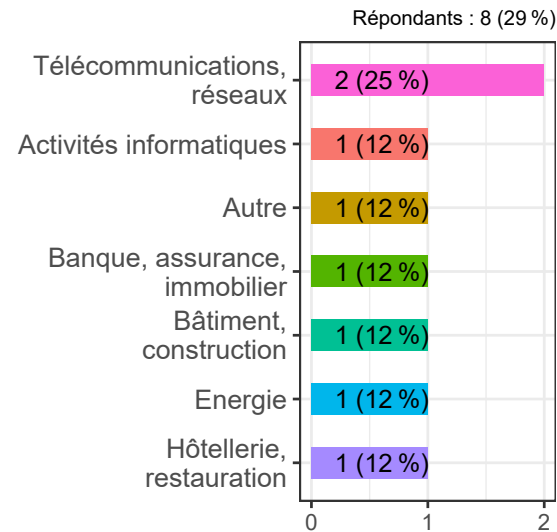
- **Calf rearer, dairy farm employee:** Employée de ferme
- **Géologue - Responsable de carrières**
- **Ingénieur géotechnicien:** Redaction de rapport geotechnique -Suivi de chantier - Plannification -Facturariion
- **CHEF DE SALLE:** CHEF DE SALLE
- **Conseillère de vente en librairie**
- **Ingénieur développeur en informatique:** Développement de logiciel informatique et encadrement d'une équipe de 5 personnes.
- **Attaché commercial:** Représentation d'un domaine vitivole en France
- **Ingenieur en technologie de l'information:** Développement
- **Commis de cuisine:** Cuisiner
- **Adjoint d'animation:** Éducation et sécurité des enfants
- **Dirigeant de bureau d'études techniques et géologiques.:** Accompagner au mieux les opérateurs miniers dans leur développement.
- **Assistante de direction:** Ressources humaines -gestion de projet
- **Géologue d'exploration:** Cartographie de terrains, géophysique de terrain gestion des forages miniers
- **Auto-entrepreneur : création et conception de vêtements pour enfants:** Dessiner les vêtements -Confectionner les vêtements -Vendre les vêtements sur les marchés et sur internet
- **Chef de projet-Assistant au responsable du secteur opérationnel:** - gestion (du personnel (géologues et ouvriers) et du dépôt (bien approvisionné) - planification des tournées (préparation des chantiers et choix du personnel à envoyé)
- **Ingénieur géotechnicien:** Organisation des chantiers production des rapports d'études de sols pour des pylônes de télécommunications
- **Professeur contractuelle en SvT:** Enseigner les sciences de la vie et de la terre en Collège
- **Contractuel dans l'enseignement**
- **Cartographe:** Fibre optique (futur trajet)
- **Service civique - médiatrice culturelle:** Communication avec les populations, logistique, administratif, gestion partielle de projet culturel
- **Geologue d'exploration:** Concevoir les projets d'exploration, le suivi jusqu'à la réalisation d'un model geologique.
- **Ingenieur projet**
- **Géotechnicien:** Analyse en laboratoire, reconnaissance de sol
- **Ingénieur en développement logiciel**
- **Géologue d'exploration minière:** Exploration de nouveaux gisement minier.
- **Assistant techniqu:** Beton
- **Ingénieure en informatique et développement:** Développement de code pour la création ou la maintenance d'applications web. Gestion de projets en informatique.
- **Director of the Mining Department**

Emploi à 30 mois (3)

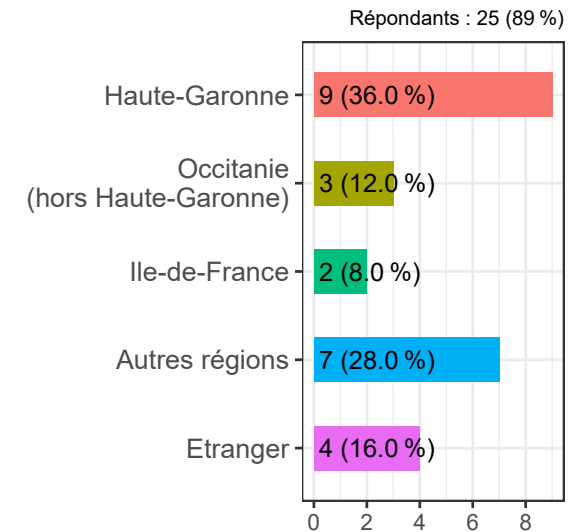
Type d'employeur



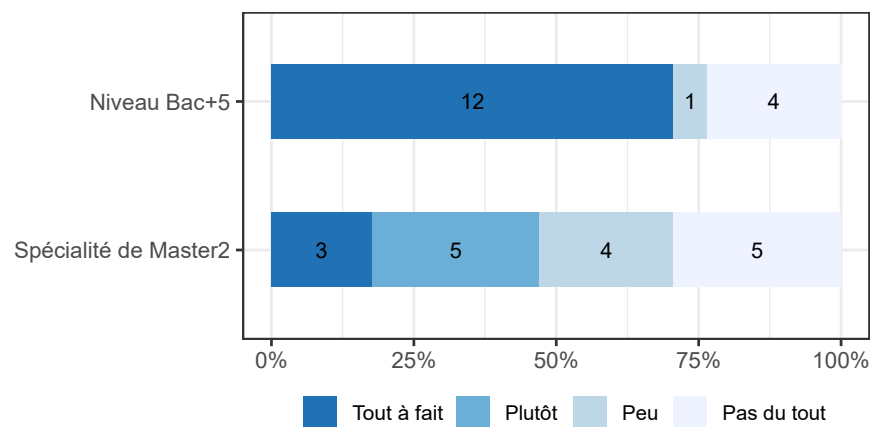
Secteur d'activité



Localisation



Adéquation emploi-formation

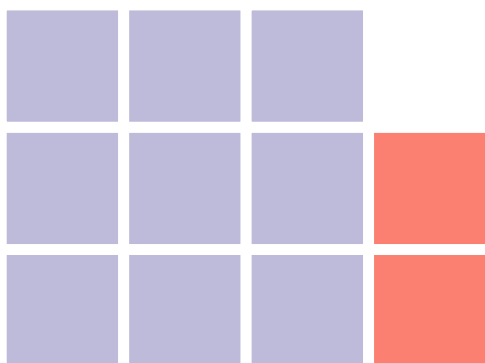


Le dernier diplôme visé après le DUT

% 16
Poursuite à niveau Bac+5

% 0
Poursuite à niveau Bac+3

Niveau Bac+5



■ Master (13 %)
■ Ecole de commerce (3 %)

Diplôme de niveau inférieur et autre



■ Autre (4 %)
■ Diplôme de niveau inférieur (1 %)